MUNICIPAL JURISDICTION AREA

1.1

שטח השיפוט המוניציפאלי

(2011-1909)

הצפיפות (נפשות לדונם) DENSITY (PERSONS PER DUNAM)	השטח (דונם) AREA (DUNAM)	שנה YEAR
2.7	109	1909
0.8	990	1912
1.5	990	1914
2.5	1,430	1921
6.0	3,580	1924
6.0	6,320	1926
8.0	6,500	1932
11.1	6,500	1933
13.8	12,650	1943
9.7	25,500	1948
8.7	35,920	1949
7.9	42,420	1950
7.1	48,500	1951
7.9	49,600	1962
7.2	49,600	1972
6.6	50,440	1980
6.5	50,553	1983
6.8	51,423	1995
7.8	51,809	2008
7.8	51,809	2009
7.8	51,809	2010
7.9	51,809	2011

DEVELOPMENT OF CITY AREA DURING THE YEARS* - התפתחות שטחה של העיר לתקופותיה*
(2011-1909)

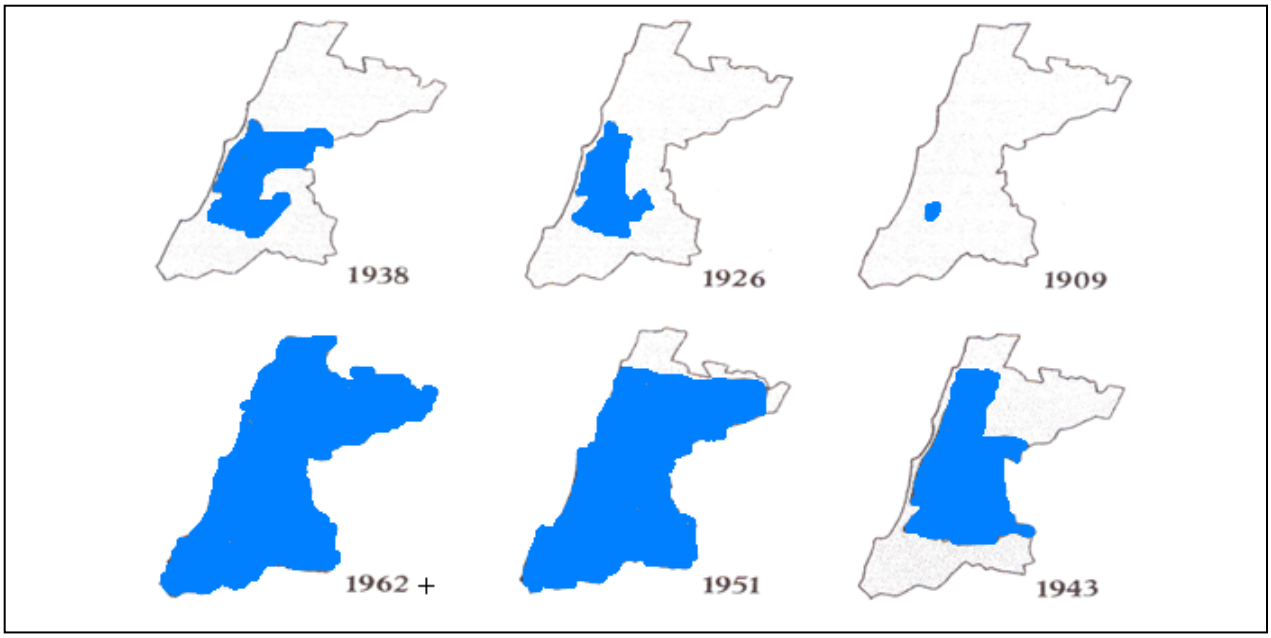

* "TEL-AVIV AND IT'S SITES" - ARIEL, 48-49 MARCH 1987, PP. 17.

* "תל-אביב ואתריה"- אריאל, 48-49 מרץ 1987, עמ' 17.

JURISDICTION AREA & DENSITY, BY ZONE

1.2

שטח השיפוט והצפיפות, לפי אזור

(2011-1983)

צפיפות (נפשות לדונם) DENSITY (PERSONS PER DUNAM)				AREA (DUNAM) שטח (דונם) 2008		תת-רובע SUB-QUARTER
2011	XII. 2008	XI.1995	VI.1983	PERCENT אחוז	מספרים מוחלטים ABSOLUTE NUMBERS	
7.9	**7.8**	**6.8**	**6.5**	**100**	**51,809**	**סה"כ TOTAL**
4.3	**4.0**	**3.3**	**2.6**	**25.2**	**13,053**	**1**
3.3	2.7	1.2	0.8	12.5	6,479	**11**
13.1	12.7	5.4	4.4	3.1	1,595	**12**
2.9	2.9			9.6	4,979	**13**
6.4	**6.1**	**4.9**	**4.2**	**15.5**	**8,013**	**2**
8.2	7.8	6.0	5.3	5.6	2,915	**21**
8.0	7.6	4.3	3.6	4.0	2,081	**22**
3.5	3.4			5.8	3,017	**23**
17.1	**17.6**	**15.6**	**15.4**	**6.7**	**3,480**	**3**
13.9	14.6	14.3	14.2	2.2	1,146	**31**
23.1	23.7	20.3	19.8	1.3	658	**32**
12.4	12.5	11.2	11.0	1.7	859	**33**
21.6	22.2	18.4	17.7	1.6	817	**34**
10.1	**9.9**	**9.1**	**9.5**	**8.6**	**4,474**	**4**
9.6	9.5	8.7	8.9	3.9	2,009	**41**
13.5	13.6	12.4	13.5	1.9	981	**42**
8.5	7.9	7.3	7.6	2.9	1,485	**43**
12.5	**12.5**	**8.9**	**8.3**	**5.8**	**3,005**	**5**
21.9	21.9	16.2	15.2	1.6	853	**51**
12.8	13.1	10.3	9.6	0.7	374	**52**
4.2	4.4	3.1	3.0	1.8	913	**53**
16.5	16.2	11.3	9.8	0.6	321	**54**
9.1	8.8	5.0	4.7	1.0	543	**55**
2.5	**2.3**	**2.1**	**2.1**	**4.0**	**2,089**	**6**
4.3	4.3	3.8	3.6	1.9	963	**61**
1.0	0.7	0.5	0.7	2.2	1,126	**62**
7.3	**7.2**	**7.6**	**7.2**	**12.4**	**6,408**	**7**
3.8	3.3	1.6	1.6	2.3	1,188	**71**
4.8	4.3	4.7	5.1	2.6	1,338	**72**
11.6	11.6	12.3	11.8	2.6	1,333	**73**
8.0	8.2	9.4	8.3	4.9	2,549	**74**
8.3	**8.4**	**8.2**	**7.4**	**6.7**	**3,446**	**8**
11.1	10.9	9.2	8.3	2.0	1,019	**81**
7.2	7.6	8.4	7.6	2.3	1,188	**82**
7.0	7.1	7.1	6.5	2.4	1,239	**83**
10.1	**10.1**	**10.2**	**9.2**	**15.1**	**7,841**	**9**
9.7	9.6	8.9	7.3	2.4	1,255	**91**
9.2	9.3	9.8	9.8	4.9	2,544	**92**
6.5	6.8	7.6	6.5	5.3	2,732	**93**
19.4	19.3	17.2	14.6	2.5	1,310	**94**

JURISDICTION AREA, BY NEIGHBOURHOOD

שטח השיפוט, לפי שכונה

1.3

2008

שטח (דונם) AREA (DUNAM)	NEIGHBOURHOOD[1] שכונה[1]		
	NAME שם	מס' סד'[2] SERIAL NO[2].	אזור סטטיסטי ZONE
51,809	TOTAL סה"כ		
4,428	גלילות, צוקי אביב ואזור שדה דב	1, 2, 3	111, 112
756	נופי ים	4	113
873	תוכנית ל'	5	114
421	כוכב הצפון	6	115
1,076	רמת אביב ג'	7	121-123
534	אפקה	8	131
776	נוה אביבים וסביבתה	9	124,125,132
862	רמת-אביב	10	133,134
1,459	אוניברסיטת תל-אביב	11	135
1,866	פארק הירקון ומרכז הירידים	12, 13	136
1,252	תל ברוך צפון, תל ברוך ומעוז אביב	14, 15, 16	211,213
330	נאות אפקה ב'	17	212
354	נאות אפקה א'	18	214
979	הדר יוסף	19	215,216
360	קרית שאול	20	221
285	המשתלה	21	222
478	גני צהלה ורמות צהלה	22	223
557	צהלה	23	224
402	נוה שרת	24	225,226
381	רביבים	25	231
406	נוה דן	26	232
725	רמת החייל	27	233
1,506	עתידים	28	234, 235
275	נמל תל-אביב	29	311
1,854	הצפון הישן - החלק הצפוני	30	312-317, 321-326, 331
1,351	הצפון הישן - החלק הדרומי	31	332-337, 341-349
1,294	בבלי	32	411,412
715	הצפון החדש - החלק הצפוני	33	413-415
981	הצפון החדש - סביבת ככר המדינה	34	421-426
961	הצפון החדש - החלק הדרומי	35	431-436
523	צמרות איילון	36	437
1,964	לב תל-אביב	37	511-517, 541-556, 611
374	כרם התימנים	38	521-523
913	נוה צדק	39	531-533
717	גני שרונה	40	612, 613

1. SEE MAP ON PAGE 32.
2. SEE EXPLANATION ON PAGE 28.

1. ראה מפה בעמ' 32.
2. ראה הסבר בעמ' 28.

JURISDICTION AREA, BY NEIGHBOURHOOD (CONT.)

1.3

2008

שטח השיפוט, לפי שכונה (המשך)

שטח (דונם) AREA (DUNAM)	NEIGHBOURHOOD[1] שכונה[1]		
	NAME שם	מס' סד'[2] SERIAL NO[2].	ZONE אזור סטטיסטי
1,126	מונטיפיורי	41	625-621
949	צפון יפו	42	711 -712, 715, 731
619	גבעת הרצל, אזור המלאכה יפו	43	714-713, 825, 826
300	יפו העתיקה, נמל יפו	44	721
1,038	עג'מי וגבעת העלייה	45	725-722
698	צהלון ושיכוני חיסכון	46	734-732
444	יפו ג' ונוה גולן	47	736, 735
675	מכללת יפו-תל-אביב ודקר	48	745, 741
388	יפו ד' (גבעת התמרים)	49	747, 746
1,486	תל-כביר, נוה עופר, יפו ב', אזור התעסוקה "צומת חולון"	51, 50	744, 743, 742
353	פלורנטין	52	813-811
845	נוה שאנן	53	821, 816-814
820	שפירא	54	824-822
1,239	קרית שלום ופארק החורשות (שם זמני)	56,55	833-831
556	נחלת יצחק	57	913-911
698	ביצרון ורמת ישראל	58	916-914
370	תל-חיים	59	921
326	רמת הטייסים	60	922
277	אורות	61	923
1,446	יד אליהו	62	929-925
946	התקווה	63	935-931, 924
1,910	עזרא והארגזים, לבנה, ידידיה ופארק דרום	66, 65, 64	937-936
253	כפיר	67	941
240	נוה ברבור, כפר שלם מערב	68	942
331	נוה אליעזר וכפר שלם מזרח	69	944, 943
302	נוה חן	70	946, 945
184	ניר אביב	71	947

1. SEE MAP ON PAGE 32.
2. SEE EXPLANATION ON PAGE 28.

1. ראה מפה בעמ' 32.
2. ראה הסבר בעמ' 28.

TEMPERATURE & HUMIDITY — 1.4 — טמפרטורה ולחות

(2012)

לחות יחסית יומית ממוצעת[1] (%) DAILY AVERAGE RELATIVE HUMIDITY[1] (%)	TEMPERATURE (^{0}C) MONTHLY AVERAGE — טמפרטורה ממוצע חודשי: מינימום MINIMUM	מקסימום MAXIMUM	יומי DAILY	חודש MONTH
65	10.8	17.6	14.2	I
59	11.5	18.6	15.1	II
64	11.8	19.1	15.5	III
69	15.6	22.6	19.1	IV
72	19.3	25.4	22.4	V
74	22.7	27.4	25.1	VI
72	25.9	30.3	28.1	VII
68	25.7	30.9	28.3	VIII
64	24.1	29.4	26.8	IX
65	21.4	27.9	24.7	X
65	17.7	24.7	21.2	XI
68	13.4	20.5	17.0	XII

1. AVERAGE OF 8 A.M & 2 P.M HOURS.

1. ממוצע של השעות 8 בבוקר ו-2 אחה"צ.

MONTHLY PRECIPITATION (MM.) — 1.5 — משקעים חודשיים (מ"מ)

(2011/12-2000/01)

ימי גשם DAYS OF RAIN-FALL	כמות גשם חודשית (מ"מ) מזה: THEREOF: MONTHLY QUANTITY OF RAIN (MM.) V	IV	III	II	I	XII	XI	X	כמות גשם שנתית (מ"מ) YEARLY QUANTITY OF RAIN (MM.)	תקופה PERIOD
45	**3.6**	**16.0**	**62.0**	**111.0**	**147.0**	**127.0**	**81.0**	**34.0**	**583**	**2010-1981**
36	6.0	13.0	1.0	79.0	95.0	109.0	14.0	123.0	445	**2000/01**
44	3.0	15.0	62.0	22.0	196.0	113.0	72.0	63.0	546	**2001/02**
57	0.0	15.3	132.7	231.1	179.6	200.8	3.5	23.6	787	**2002/03**
41	0.0	0.6	23.9	62.8	176.2	134.6	43.4	15.0	457	**2003/04**
44	7.5	1.5	22.0	128.2	222.3	98.3	64.1	2.4	546	**2004/05**
44	-	127.1	14.5	68.2	174.8	180.1	61.3	21.0	647	**2005/06**
43	1.3	10.6	65.5	88.9	88.6	136.9	45.1	94.3	532	**2006/07**
32	0.0	0.0	1.2	95.8	111.0	91.2	133.1	0.4	433	**2007/08**
44	0.0	7.6	72.1	219.3	14.3	115.3	3.9	84.3	521	**2008/09**
36	0.7	0.0	19.8	148.8	78.9	123.4	77.2	86.7	540	**2009/10**
40	14.0	65.7	109.4	85.2	118.1	94.4	0.0	4.9	492	**2010/11**
48	0.0	0.0	48.8	110.2	220.9	14.5	226.1	8.9	642	**2011/12**

NUMBER OF TESTS AND PERCENTAGE OF EXCEEDANCE RESULTS[1] IN 100 ML. OF SEA WATER AT PUBLIC BEACHES

1.6

מספר הבדיקות, ואחוז החריגות מהתקן של חיידקים[1] ל-100 מיליליטר מי ים בחופי רחצה

(2012 - 2010)

BEACH	2012		2011		2010		חוף
	אחוז החריגות % OF EXCEEDANCE	מספר מדידות NUMBER OF TESTS	אחוז החריגות % OF EXCEEDANCE	מספר מדידות NUMBER OF TESTS	אחוז החריגות % OF EXCEEDANCE	מספר מדידות NUMBER OF TESTS	
TZUK-CENTRAL	11.0	73	1.5	68	3.0	72	הצוק-מרכז
TZUK-SOUTH	6.0	67	1.5	68	3.0	73	הצוק-דרום
NORTH-TEL-BARUCH	13.7	73	1.5	68	0.0	73	תל-ברוך-צפון
SOUTH-TEL-BARUCH	7.5	67	0.0	68	0.0	73	תל-ברוך-דרום
NORDAU-MIXED	13.9	72	5.9	68	0.0	74	נורדאו מעורב
NORDAU-SEPARATE	15.9	69	2.9	68	0.0	74	נורדאו נפרד
NORTH - HILTON	10.3	68	5.9	68	5.0	73	הילטון צפון
SOUTH - HILTON	4.5	66	5.9	68	5.0	74	הילטון דרום
GORDON	7.7	65	2.9	68	4.0	73	גורדון
FRISHMAN	13.6	66	5.9	68	4.0	73	פרישמן
BOGRASHOV	7.5	67	5.9	68	1.0	73	בוגרשוב
JERUSALEM	10.1	69	6.0	67	0.0	74	ירושלים
GEULA	7.7	65	4.7	64	4.0	73	גאולה
AVIV	10.6	66	4.5	66	0.0	73	אביב
CHARLES CLORE	10.6	65	6.0	67	-	-	צ'ארלס קלור
GIVAT ALIYA	5.5	72	2.2	68	0.0	73	גבעת עלייה

1.THE KIND OF BACTERIA TESTED: ENTEROCOCCUS FAECALIS. UNIT MEASUREMENT: CFU/100 ML. STANDARD:104 CFU/100ML

1. החיידקים הנבדקים : אנטרקוקים פקאליים.
יחידות מדידה : ML100/CFU. תקן : ML100/CFU 104

RECYCLED SOLID WASTE, BY TYPE

1.7

פסולת מוצקה ממוחזרת, לפי סוג

(2012-2005)

TYPE	2012	2011	2010	2009	2007	2005	סוג
TONS							טונות
TOTAL	60,563	57,971	56,708	53,377	30,479	23,348	סה"כ
ORGANIC WASTE	7,735	9,192	6,580	6,780	2,515	235	פסולת אורגנית
PAPER & NEWSPAPER	28,813	28,480	18,977	22,048	9,410	5,245	נייר ועיתון
YARD WASTE & WOOD	6,639	5,679	11,925	9,313	7,538	6,476	גזם ועץ
METALS	659	1,106	1,463	1,164	615	833	מתכות
PLASTICS	1,285	1,431	1,377	1,346	1,039	733	פלסטיק
GLASS	7,165	6,523	6,624	6,870	6,641	5,686	זכוכית
USED OIL[1]	1,246	1,227	1,431	1,260	1,170	2,340	שמן משומש[1]
OTHER[2]	7,021	4,333	8,331	4,595	1,551	1,800	אחר[2]

1. GARAGE AND RESTAURANT OIL.
2. BATTERIES, ASFALT, TEXTILE, ORGANIC WASTE AND TIRES.

1. שמן ממוסכים וממסעדות.
2. סוללות, אספלט, טקסטיל, פסולת אורגנית וצמיגים.

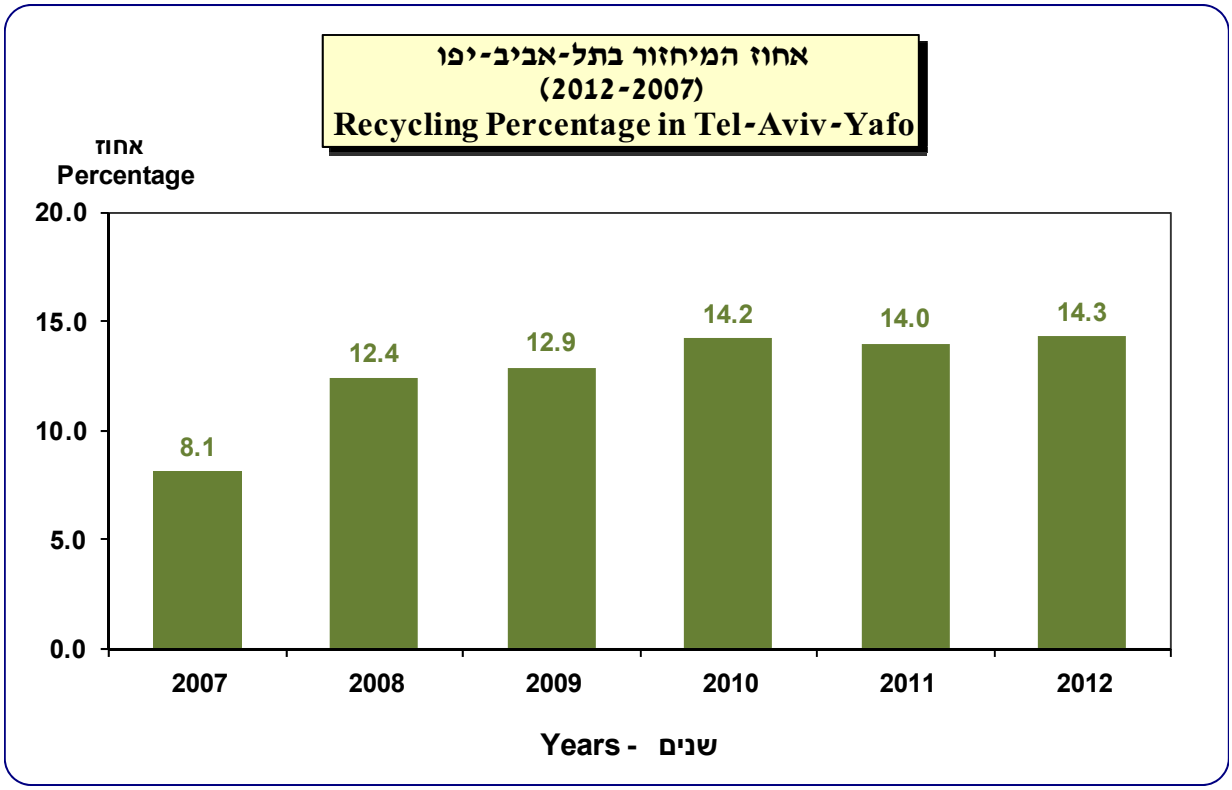

INSPECTIONS OF THE DEPARTMENT
FOR ENVIRONMENTAL IMPROVEMENT

1.8

ביקורות של הרשות
לאיכות הסביבה

(2012-2005)
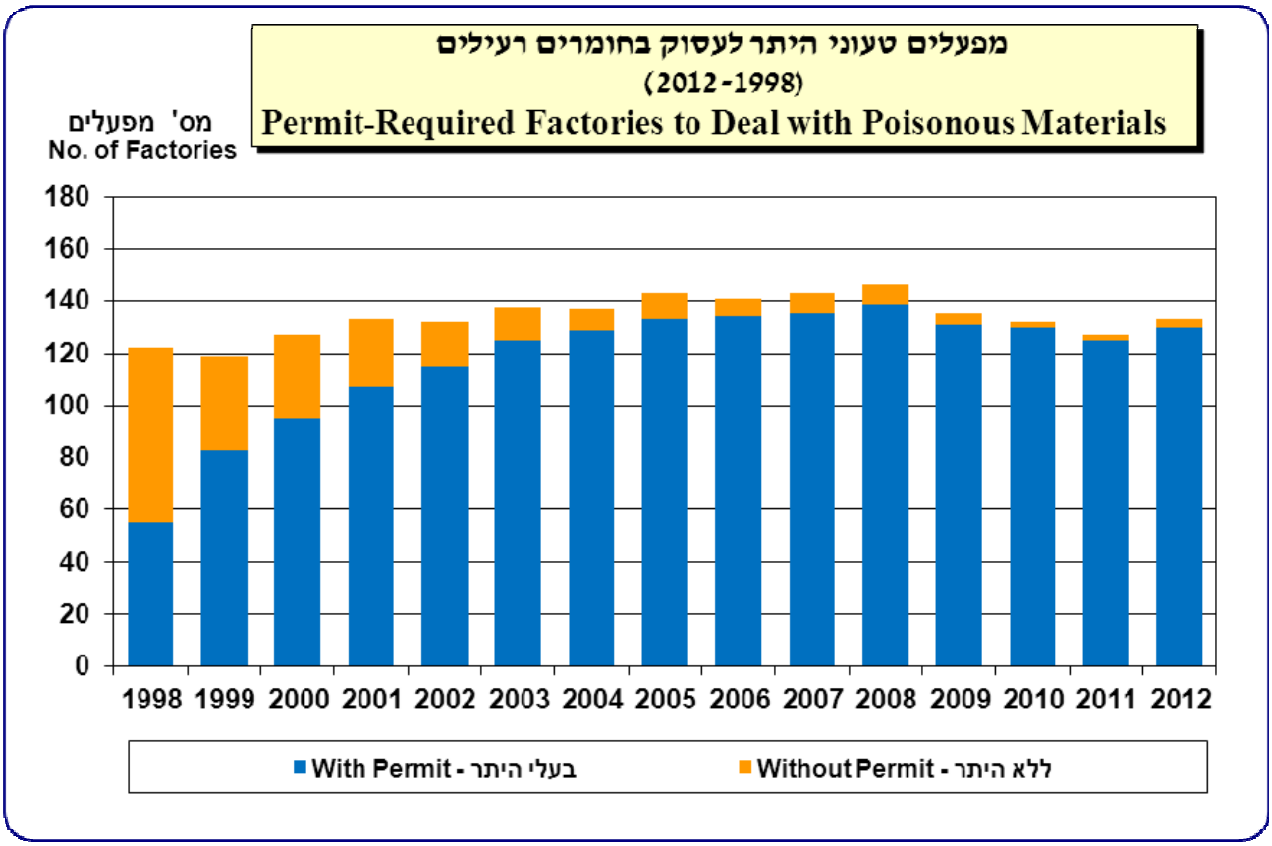
DESCRIPTION	2012	2011	2010	2009	2007	2005	פירוט
TOTAL	8,294	7,524	7,538	6,551	6,201	4,968	סה"כ
LICENSE FOR BUSINESS	2,819	2,670	2,968	2,723	2,617	2,300	רישוי עסקים
NOISE	2,661	2,148	1,835	1,527	1,351	1,296	רעש
AIR POLLUTION	1,433	1,354	1,276	959	869	729	זיהום אוויר
DANGEROUS MATERIAI	731	682	759	762	774	643	חומרים מסוכנים
OTHER	650	670	700	580	590	-	אחר